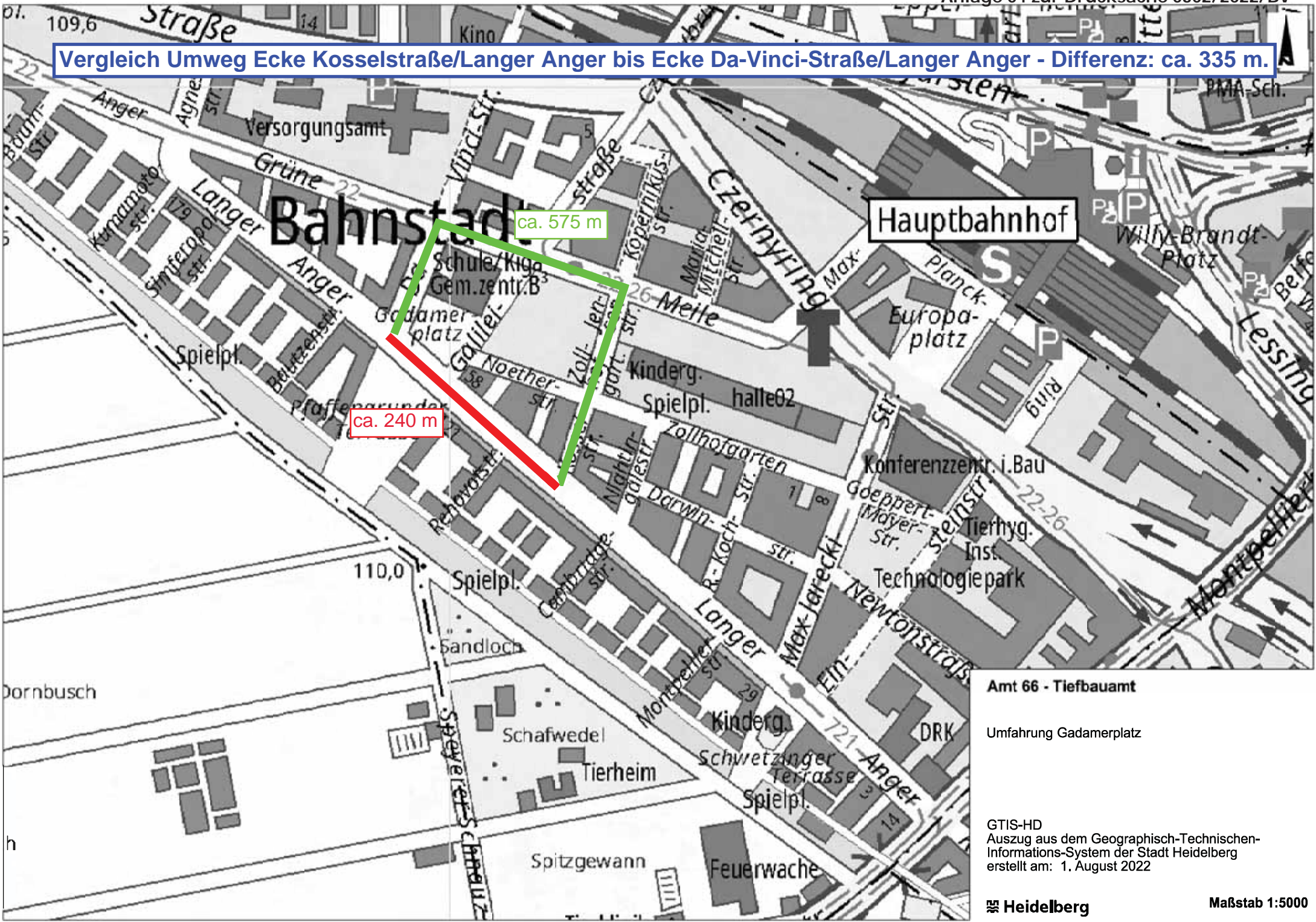


Vergleich Umweg Ecke Kosselstraße/Langer Anger bis Ecke Da-Vinci-Straße/Langer Anger - Differenz: ca. 335 m.



ca. 240 m

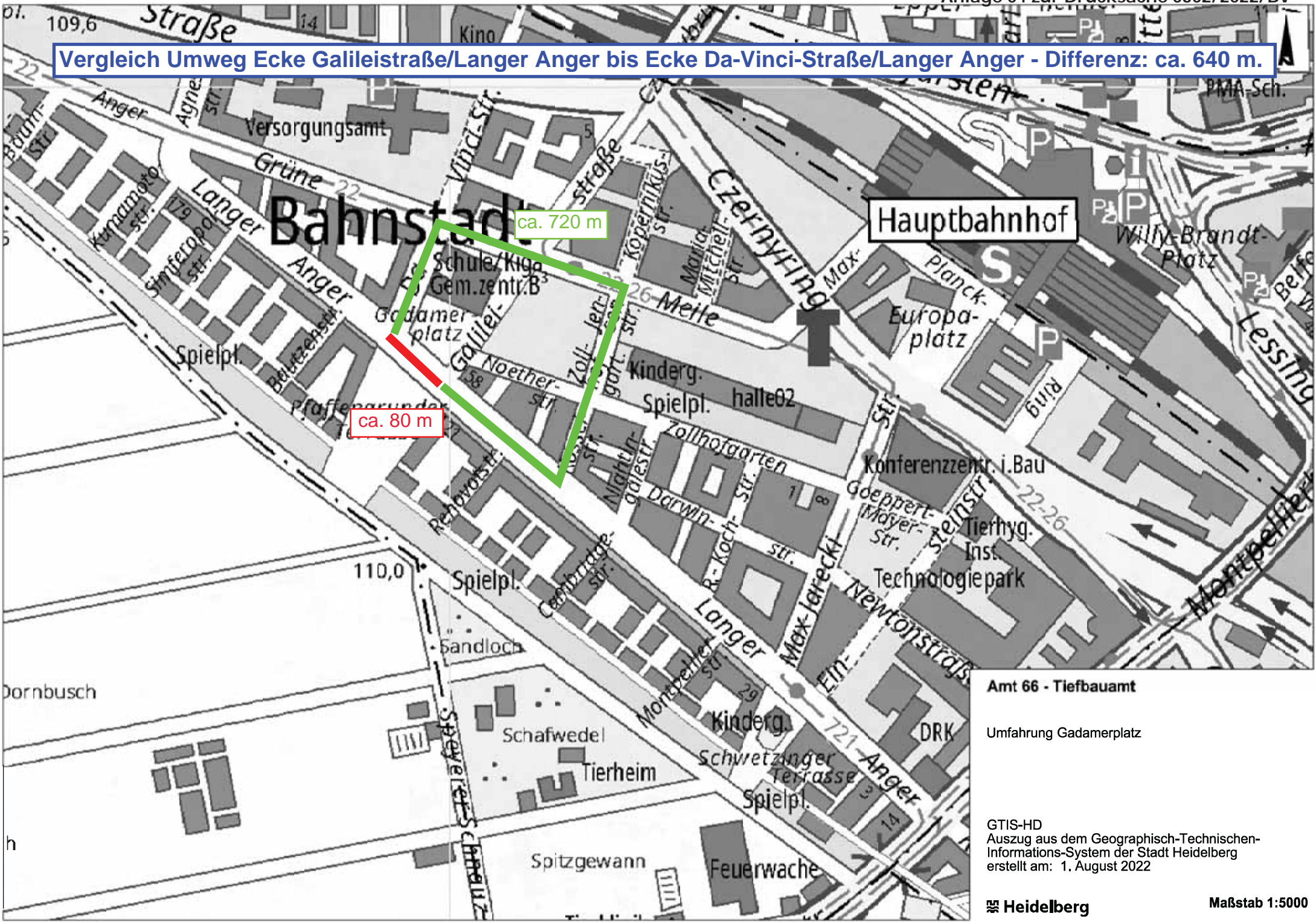
ca. 575 m

Amt 66 - Tiefbauamt

Umfahrung Gadamerplatz

GTIS-HD
Auszug aus dem Geographisch-Technischen-
Informations-System der Stadt Heidelberg
erstellt am: 1. August 2022

Vergleich Umweg Ecke Galileistraße/Langer Anger bis Ecke Da-Vinci-Straße/Langer Anger - Differenz: ca. 640 m.

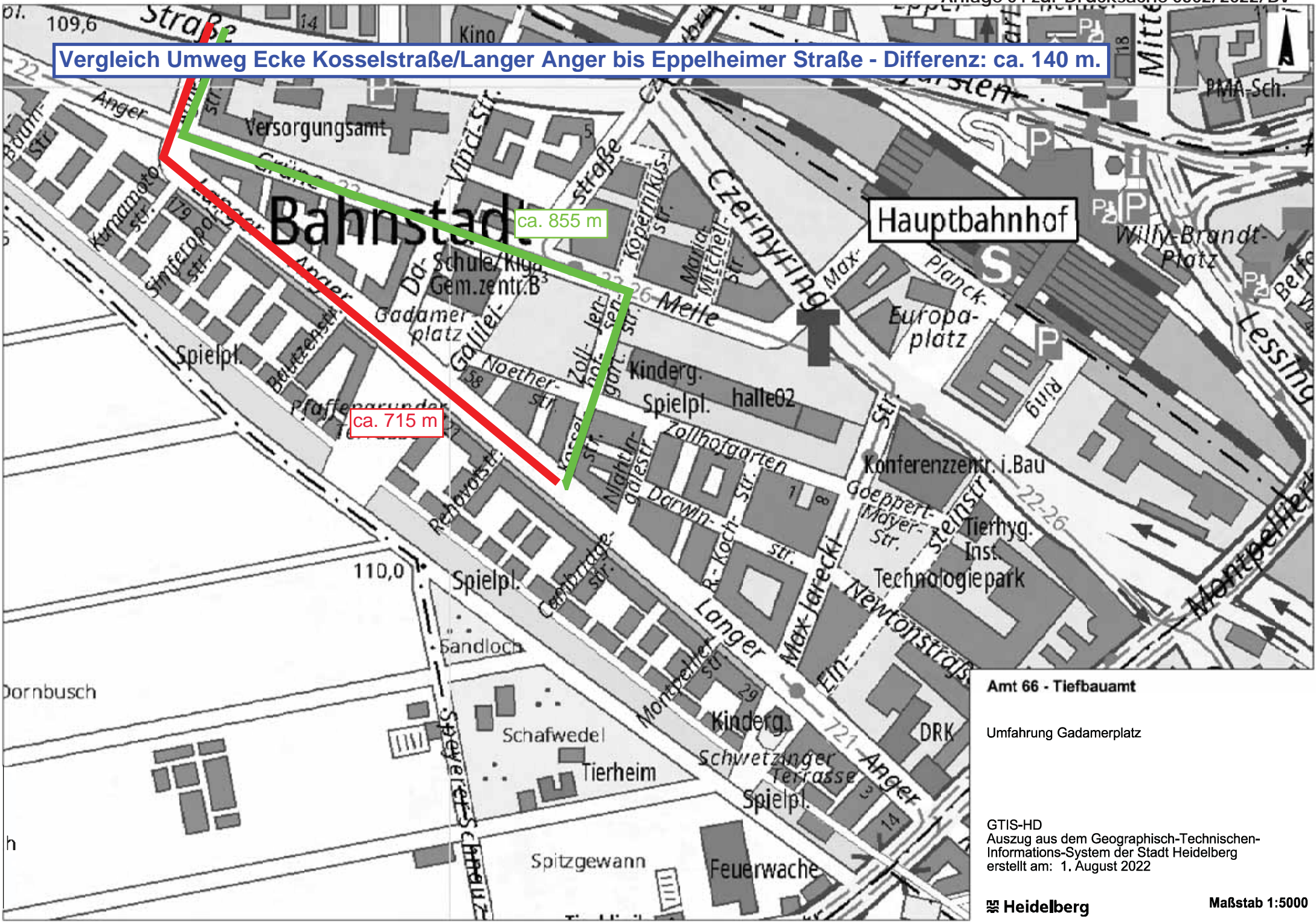


Amt 66 - Tiefbauamt

Umfahrung Gadamerplatz

GTIS-HD
Auszug aus dem Geographisch-Technischen-
Informations-System der Stadt Heidelberg
erstellt am: 1. August 2022

Vergleich Umweg Ecke Kosselstraße/Langer Anger bis Eppelheimer Straße - Differenz: ca. 140 m.

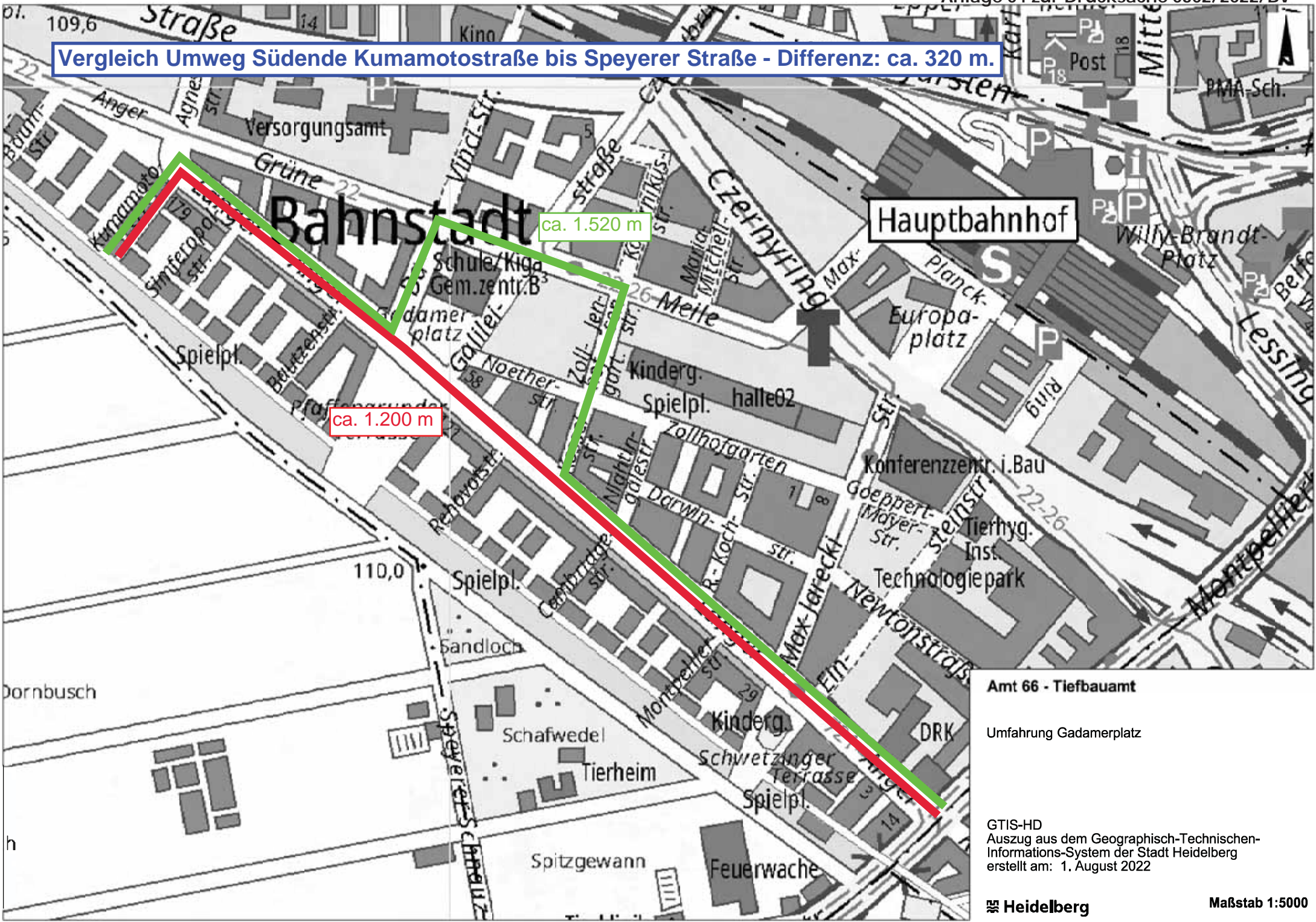


Amt 66 - Tiefbauamt

Umfahrung Gadamerplatz

GTIS-HD
Auszug aus dem Geographisch-Technischen-
Informations-System der Stadt Heidelberg
erstellt am: 1. August 2022

Vergleich Umweg Südende Kumamotostraße bis Speyerer Straße - Differenz: ca. 320 m.



Amt 66 - Tiefbauamt

Umfahrung Gadamersplatz

GTIS-HD
Auszug aus dem Geographisch-Technischen-
Informations-System der Stadt Heidelberg
erstellt am: 1. August 2022